

# Quimper, ville jardin

## Kemper, kêr liorzh

Quimper, ville jardin, offre un écrin paysager et naturel exceptionnel à son patrimoine bâti historique. L'étendue de la ville, quasi comparable à celle de Paris, assure une proximité directe entre la ville et la campagne. La confluence de ses cours d'eau a fait naître la ville. La poursuite de cette trame verte et bleue - ou *glaz* en breton pour qualifier les différentes teintes de la mer - doit assurer la préservation de la biodiversité à Quimper et contribuer à atténuer les effets du changement climatique et à s'y adapter.

L'expérience du confinement a souvent permis d'explorer plus encore son environnement immédiat et ici à Quimper de découvrir des chemins, des jardins fleuris, des rivières, des bois, des arbres remarquables au cœur ou aux abords directs des quartiers. Le contact avec la nature nous rappelle combien elle contribue à notre santé et à notre bien-être.

La politique de la Ville en faveur de la biodiversité et de la végétalisation est mise en œuvre par le service Paysages qui prend grand soin de notre patrimoine végétal et contribue à assurer un avenir durable et désirable à la ville. Plusieurs sites quimpérois sont labellisés Espace végétal écologique : la plaine du Moulin vert, le vallon Saint-Laurent et le jardin de Locmaria. Ce guide nous invite à parcourir les espaces naturels et paysagers de la ville, à participer aux animations et à redécouvrir chaque jour le lien qui nous lie à la nature au plus proche de notre lieu de vie ou de visite.

Kemper, kêr liorz, a ginnig d'he glad savadurioù istorel ur skrin jardinoù ha natur dibar. Gant ec'honed ar gumun, damheñvel ouzh hini Pariz, ez eus ul liamm eeun etre kêr hag ar maezioù. El lec'h ma kej he stêrioù eo bet ganet kêr. Gant kendalc'h ar steuñvenn c'hlas douar ha dour-se e tle bezañ gwarezet ar vevliesseurte d e Kemper ha sikouret disteraat efedoù ar cheñchamant hin hag en em reizhañ dioutañ.

Er prantad ma oamp kraouiet hon eus gallet alies ergerzhet muioc'h c'hoazh hon endro nes hag amañ e Kemper diskoachañ gwenodennoù, liorzhoù bokedet, stêrioù, koadoù, gwez heverk e-kreiz pe e-kichenik hor c'harterioù. An darempred gant an natur a zegas da soñj deomp pegement e sikour evit hor yec'hed hag hon aezamant.

Politikerezh ar gumun evit ar vevliesseurte d hag ar glasveziñ a vez sevenet gant ar servij Liorzhoù hag a daol kalz evezh ouzh hor glad a-fet glasvez hag a sikour reiñ un amzer da zont skedus ha c'hoantaus d'ar gumun. Meur a lec'hienn e Kemper zo bet roet al label Takad Glas ekologel dezho : plaenenn ar Meilhoù Glas, stankenn Sant-Laorañs ha liorz Lokmaria. Gant ar sturlevr-mañ omp pedet da ergerzhet tachennoù natur ha liorzhoù ar gumun, da gemer perzh en abadennoù ha da adober anaoudegezh bemdez gant al liamm a zo etre ni hag an natur an tostañ d'al lec'h ma vevomp pe d'al lec'h a vez gweladenet ganeomp.

VALÉRIE HUET-MORINÈRE  
ADJOINTE CHARGÉE DU CENTRE-VILLE,  
DU PATRIMOINE ET DE LA VÉGÉTALISATION

VALÉRIE HUET-MORINÈRE  
EILMAERZ KARGET EUS KARTER KREIZ-KÊR,  
AR GLASVEZIÑ HAG AR GLAD

## 6 Des jardins et des espaces verts de qualité

- 7 La ville est un jardin
- 8 Les jardins exceptionnels
- 14 Les espaces verts
- 22 Les bois
- 26 Des arbres et des hommes
- 28 Le fleurissement
- 30 Les terrains de sports
- 32 Les aires de jeux
- 36 Les tourbières
- 38 Les sentiers de randonnées
- 40 Les cimetières

## 42 La gestion environnementale des espaces verts

- 43 Le service des espaces verts
- 44 Favoriser la biodiversité avec la gestion différenciée
- 45 Les animaux en ville
- 50 Jardiner sans polluer

## 54 Les animations

- 55 Le concours des maisons fleuries
- 56 Les marchés de la fleur d'été et d'automne
- 57 Les jardins familiaux
- 58 Embellissons la ville
- 59 Visites guidées des jardins
- Soirée de l'environnement



# QUIMPER

## UNE VILLE VERTE AU CŒUR DE LA CORNOUAILLE

Quimper, capitale de la Cornouaille et préfecture du Finistère, possède un riche patrimoine architectural et culturel. Elle est labellisée « Ville d'art et d'histoire », distinction décernée par le ministère de la Culture et de la Communication. Parmi les monuments remarquables, citons la cathédrale Saint-Corentin, les maisons à pans de bois ou encore le quartier de Locmaria, berceau

historique de la faïencerie quimpéroise. Le rayonnement de Quimper va bien au-delà de son statut de ville moyenne (63 500 habitants). De la Cornouaille historique à la Cornouaille économique, ce vaste territoire se distingue par son dynamisme et son esprit d'initiative. Culture, vie associative, loisirs, environnement, l'agglomération quimpéroise est un pôle d'activités attractif.



### La ville aux 4 fleurs

Quimper détient le label « 4 fleurs » depuis 1988, titre remis en jeu tous les trois ans auprès du Conseil national des villes et villages fleuris. Les villes qui détiennent cette distinction ne sont que trois dans le Finistère (Quimper, Brest et Fouesnant) et 21 en Bretagne. Aujourd'hui, les enjeux de ce concours vont au-delà du fleurissement des villes car il présente un intérêt touristique indéniable.

Le jury apprécie la cohérence des aménagements paysagers, la créativité et le mode de gestion mis en œuvre pour chaque espace vert. Les actions de promotion et d'animation proposées au public entrent également dans la grille d'évaluation. Fin 2015, le label « 4 fleurs » a été confirmé avec le prix spécial de « la diversité végétale ».



# Des jardins et des espaces verts de qualité



## UN PATRIMOINE DE 445 HECTARES (ha)

### ET 166 HECTARES DE RÉSERVES FONCIÈRES

- 5 zones commerciales : **9,32 ha**
- 41 squares et jardins : **52,55 ha**
- 38 abords de bâtiments publics : **19 ha**
- 96 abords de voies : **37,58 ha**
- 52 lotissements et zones urbanisées : **57,50 ha**
- 37 écoles et centres de loisirs : **16 ha**
- 29 bois ou zones boisées : **186,86 ha**
- 9 cimetières : **10,50 ha**

- 2 950 arbres d'alignement
- Aires de sports : **48,82 ha**
- 13 jardins familiaux (244 parcelles)
- Un terrain de culture de près de **4 ha** pour plus de 100 000 plantes produites sur l'année.

### UNE CARTE INTERACTIVE

Pour situer et découvrir tous les jardins et les espaces verts de Quimper connectez-vous au site <http://jardins.quimper.bzh>

## La ville est un jardin

Toutes les villes n'ont pas la chance de naître dans un environnement aussi favorable. Premier élément, qui dicte la géographie de la ville : l'Odet, la rivière qui vit au rythme des marées. Pour la mettre en valeur, fleurs et plantes de toutes sortes accompagnent le regard. Les passerelles qui jalonnent sa partie urbaine sont toujours un émerveillement. La qualité des compositions florales a contribué à faire de Quimper une ville labellisée « 4 fleurs ». Quimper, c'est aussi de magnifiques jardins ou espaces verts, avec chacun son caractère bien marqué, souligné par plusieurs labels (Voir encadré ci-dessous). Le Prieuré, La Retraite, le Théâtre : rien qu'au centre-ville, il est possible de faire une jolie balade. Sans oublier la plaine du Moulin Vert, accessible à partir du cœur historique ou le vallon Saint-Laurent, bulle de verdure nichée dans le quartier d'Ergué-Armel. La ville est aussi réputée pour ses nombreux ronds-points plantés et fleuris. Certains servent de portes d'entrée au centre-ville et rappellent de belle manière que Quimper est une ville qui aime la nature. Les fleurs sont l'une des fiertés des Quimpérois. Elles ne sont cependant

« La nature en ville est un véritable atout pour l'attractivité territoriale : 85 % des Français choisissent leur logement en fonction de la proximité d'un espace vert et 11 % des touristes considèrent les parcs et jardins comme l'une des principales raisons de leur venue ».

Étude Asterès « les espaces urbains : lieux de santé publique, vecteurs d'activité économique » mai 2016.

qu'une part modeste (1700 m<sup>2</sup> sur 26 sites) dans le jardin « global » de plus de 600 hectares qu'entretiennent les hommes et les femmes du service des espaces verts. Désherbage manuel, paillage, arrosage maîtrisé, respect de la biodiversité, etc. Ils sont engagés depuis de nombreuses années dans une démarche de travail respectueuse de l'environnement.

Si l'entretien et l'embellissement des espaces verts consistaient à laisser faire la nature, la ville serait bientôt une vaste friche. Tout l'art des jardins consiste à maîtriser l'équilibre entre un « naturel » souvent rêvé et un « culturel » qui fonde, lui aussi, la cohésion sociale à travers des goûts communs.



### LE LABELS « EVE »

Le label Eve, pour « Espace vert écologique », est décerné par l'organisme indépendant Écocert, acteur historique et engagé de la certification biologique. Trois jardins quimpérois ont décroché cette distinction pour leur gestion différenciée, respectueuse de l'environnement : le vallon Saint-Laurent, la plaine du Moulin Vert et le jardin du Prieuré à Locmaria.



### LE LABEL « JARDIN REMARQUABLE »

Le label « Jardin remarquable » est une distinction du ministère de la Culture et de la Communication qui l'attribue à des parcs ou jardins d'intérêt particulier, et ouverts au public. Il est attribué pour cinq ans. Dans le Finistère, seulement sept jardins possèdent cette distinction (400 en France) dont le jardin du Prieuré de Locmaria.



# Les jardins exceptionnels

OUVERT TOUS LES JOURS À PARTIR DE 9H, FERMETURE À 19H  
DU 1<sup>ER</sup> NOVEMBRE AU 31 MARS ET FERMETURE À 21H DU 1<sup>ER</sup> AVRIL AU 31 OCTOBRE.



## 1 LE JARDIN MÉDIÉVAL DU PRIEURÉ À LOCMARIA

Situé le long de l'Odet, à proximité du prieuré, le jardin est aménagé à partir de 1997 avec des plantes aromatiques et médiévales dans l'esprit des jardins de monastères de l'époque d'Anne de Bretagne (1477-1514). Le symbolisme religieux est présent. En son centre, un kiosque abrite une fontaine dont l'eau, symbole de la vie et de la purification, s'écoule tels les fleuves qui irriguaient autrefois le paradis. La pergola en chêne rappelle la voûte céleste, les allées forment des croix...

Parcourir les allées de cet espace clos de murs en pierres est dépaysant et pédagogique. Les cultures se présentent en carrés surélevés et sont réparties en fonction de leur utilisation. L'ardoise est très présente. Elle est utilisée en paillis, pour décorer ou comme support à la présentation des plantes.

Chaque espèce est soigneusement identifiée avec ses noms latins et français. Ce jardin est unique.

**+ Sa superficie :** 1 700 m<sup>2</sup>

**+ On y trouve**

*De nombreuses plantes à l'usage oublié, réparties selon leur utilisation : céréales alimentaires, comestibles, aromatiques, médicinales, tinctoriales, décoratives, etc.*



Labellisé « Jardin remarquable »

et « Espace vert écologique » (Eve)



Accès par la place Bérardier et la rue Commandant Avril.



## 2 LE JARDIN D'ACCLIMATATION DE LA RETRAITE



Protégé par les remparts de l'ancienne ville fortifiée, le jardin de La Retraite est un lieu original, composé comme une suite de trois jardins thématiques communiquant entre eux par des marches ou des portes.

- le jardin subtropical (collection de bananiers)
- la palmeraie (collection de palmiers)
- le jardin sec (plantes du Mexique, Afrique du Sud, Australie...)

**+ Sa superficie :** 4 500 m<sup>2</sup>

À l'origine, cet espace appartenait aux chanoines de la cathédrale. Au cours du XVII<sup>e</sup> siècle, les trois jardins sont occupés par la communauté des dames de La Retraite. Les terrains et les bâtiments voisins sont rachetés par la Ville en 1977. Le jardin est ouvert au public en 1979. Les services municipaux (archives et urbanisme) et une maison de retraite occupent depuis les bâtiments.

**+ On y trouve**

*Une très belle collection de végétaux exotiques qui se sont bien adaptés au climat breton.*



Accès rue Élie-Fréron et rue des Douves





**3 LE JARDIN MÉDITERRANÉEN DE LA PAIX**

Il est situé en surplomb du jardin de La Retraite. Il propose un univers totalement différent tourné vers la méditerranée. Ici, la présence de l'olivier et du pin d'Alep rappelle le caractère symbolique de ce lieu dédié à la paix. Ce jardin est récent : les travaux ont débuté en 2009. En 2013, les plantations sont achevées, le jardin de la Paix s'ouvre au public. On peut s'y balader ou encore admirer le panorama exceptionnel sur le cœur historique de Quimper avec une vue rare sur les flèches de la cathédrale.

**+ Sa superficie :** 940 m<sup>2</sup>

**+ On y trouve**

*Uniquement des plantes de méditerranée : myrte, olivier, lavande, ciste, cyprès, vigne, pin d'Alep, etc.*

**+ À découvrir**

- *La tour Névet, datant du XIV<sup>e</sup> siècle, dernière des cinq tours des remparts de la vieille ville*
- *Des pierres tombales rappelant qu'une partie du jardin servait de cimetière*

 Accès par la rue Élie-Fréron et la rue des Douves.



**4 LE JARDIN DU THÉÂTRE MAX-JACOB**

À quelques mètres des quais de l'Odet, le jardin du Théâtre rassemble des espèces très diverses et parfois rares. Composé selon un style proche du romantisme anglais, il est agrémenté d'une pièce d'eau et de plantes de milieux humides. La fontaine Wallace à colonnettes, il n'en existe que trois au monde, les deux autres sont à Paris. Un escalier de quelques marches en pierre permet d'arriver sur des allées en herbe qui délimitent la très belle roseraie. On y découvre quelques beaux et vieux spécimens d'arbres. C'est l'un des jardins quimpérois les plus anciens (1904). Il est inscrit à l'inventaire supplémentaire des monuments historiques.

Avec la création du pôle Max-Jacob en 2015, le jardin du Théâtre a pris de l'envergure. Côté quai, les promeneurs sont toujours accueillis par le théâtre Max-Jacob, dorénavant accompagné du Novomax, bâtiment moderne dédié aux pratiques musicales et culturelles actuelles.

Rue Aristide-Briand, le jardin bénéficie d'une surface supplémentaire qui se répartit entre un espace pédagogique et ses jardinières.

**+ Sa superficie :** 11 000 m<sup>2</sup>

**+ On y trouve**

*Un ginkgo biloba, un tulipier de Virginie, un séquoia géant, de nombreuses variétés de roses, des magnolias, des tilleuls.*

**+ À découvrir**

*La statue des deux amoureux, la fontaine Wallace*

 Accès boulevard Duplex et rue Aristide-Briand








## 6 LE JARDIN DU CONSERVATOIRE

Le jardin du conservatoire est un jardin exotique aux tons rouge orangé. On y découvre notamment l'arbre de feu du Chili (*Embothrium coccineum*) le Crocosmia 'Lucifer' ou le Baliser rouge (*Canna indica*).

📍 Accès par la rue des Douves

+ Sa superficie : 1 000 m<sup>2</sup> environ



## 5 LA ROSERAIE DU THÉÂTRE MAX-JACOB

Sur une surface de 600 m<sup>2</sup>, cet espace est principalement dédié à la rose, à ses couleurs et ses parfums. Les roses sont accompagnées de façon paysagère de plantes vivaces et de végétaux

de collection donnant au lieu une ambiance très particulière qui vous incitera à rester flâner dans ce petit paradis.

📍 Accès boulevard Duplex et rue Aristide-Briand



## 7 LE JARDIN DES DOUVES

L'espace vert de la rue des Douves est aménagé dans l'ancienne douve au pied des remparts et de la tour Nevet du XIV<sup>e</sup> siècle. La végétation subtropicale (palmiers et plantes originaires

d'Amérique et de Chine) fait le lien entre le jardin d'acclimatation de la retraite, à l'intérieur des remparts et le récent jardin de l'école de musique.

📍 Accès par la rue des Douves



# Les espaces verts



**8** LE POLLINARIUM SENTINELLE

Inauguré en 2013, le pollinarium de Quimper est situé dans la zone de l'Hippodrome. C'est un outil imaginé par l'Association des pollinariums sentinelles de France (APSF), dans le but de lancer des alertes au pollen précoces et ciblées, à destination des personnes allergiques. C'est le quatrième de genre en France.

La prévision des pics polliniques présente un intérêt de santé publique car celle-ci permet aux allergologues, constitués en réseau, d'informer leurs patients. Actuellement, les alertes effectuées en pleine période d'émission de pollen se basent uniquement sur l'information générée à partir de capteurs aériens.

Dans un pollinarium sentinelle, les émissions de pollen sont observées directement sur les espèces incriminées et dans des conditions

représentatives d'une zone. L'information générée de cette manière devance celle des capteurs d'environ trois semaines. Ainsi, l'installation d'un pollinarium sur Quimper peut améliorer le quotidien des personnes allergiques dans un rayon de 40 kilomètres.

Cette idée originale vient de Claude Figureau, ancien directeur du Jardin des plantes de Nantes, à l'origine de la création de l'APSF.

Les observations de terrain sont réalisées par des jardiniers volontaires et sont communiquées aux allergologues.

Plus d'information sur : [alertepollens.org](http://alertepollens.org)

Ouvert tous les jours à partir de 9h, fermeture variable suivant la saison.

📍 Accès rue Guy-Autret



**9** LE PARC DE L'ANCIEN SÉMINAIRE

La construction de la nouvelle mairie annexe de Kerfeunteun s'est accompagnée d'une mise en valeur paysagère du site, réalisée par le service des espaces verts. De beaux arbres sont présents (pins et cyprès) et deux rangées de tilleuls ont été plantées et taillées en « rideau ». Un cheminement sécurisé permet de profiter de la quiétude du lieu.

📍 Accès par l'alez an Eostiged




**11** LE JARDIN DE CREAC'H ALLAN

Avec ses 5 200 m<sup>2</sup>, c'est le plus grand square de quartier de Quimper. L'espace accueille un jardin blanc et quelques beaux arbres.

Il est agrémenté d'une aire de jeux et d'un terrain de pétanque.

📍 Accès par le boulevard des Frères Maillot



**10** LE JARDIN DE LA MÉDIATHÈQUE

Créé en 2008 pour accompagner la Médiathèque des Ursulines, le jardin évoque un cloître médiéval dont les tilleuls taillés en « marquise » parachèvent les arches de l'aile nord du bâtiment. Le jardin est de style contemporain. Il s'inspire du thème « noir et blanc » évoquant le « Gwen-ha-du » du drapeau Breton. Le jardin est construit selon un ensemble de lignes végétales structurantes évitant les traversées de massifs et séparant les tapis de plantes noires des tapis de plantes blanches.

📍 Accès rue de Falkirk



**12** LE JARDIN DES CULTURES

Situé entre la bibliothèque de Penhars et le centre culturel musulman, l'espace de 1 200 m<sup>2</sup> est un lieu d'accueil intergénérationnel et multiculturel. Il abrite un jardin aux consonances africaines et mauresques avec pergola bleue, mobilier en acier corten découpé, plantes d'Afrique (figuiers, agapanthes...).

📍 Accès rue Georges-Philippart et rue Paul-Borossi





### 13 LE PARC DE CREAC'H GWEN


Lieu de nombreuses pratiques sportives, le site de Creac'h Gwen est aussi un espace de balade, de détente, très apprécié de tous les Quimpérois. C'est la plus grande étendue verte de Quimper. Elle est bordée par l'Odet, la plus importante des quatre rivières de Quimper et possède également un étang. Le centre nautique de Creac'h Gwen a les pieds dans l'eau et il n'est pas rare d'y croiser des amateurs de canoé, de kayak, d'optimist et autres pratiques nautiques ainsi que de nombreux pêcheurs. Le parc possède également plusieurs terrains et salles de sports, un parcours sportif et des lieux aménagés pour les skates, trottinettes et bicross.

Les allées de Creac'h Gwen sont appréciées pour les balades tranquilles et sont praticables avec des poussettes. Ce parc est d'ailleurs très prisé des enfants grâce à la présence de plusieurs aires de jeux pour petits et grands.

**+ Sa superficie : 7,5 hectares.**

 Accès par le boulevard de Creac'h Gwen.

 Plusieurs parkings à disposition.

 Grande aire de jeux



### 14 LE PARC DE LA PROVIDENCE

Pas tout à fait un espace vert à part entière, les abords du parc de stationnement de la Providence offre cependant une bulle de verdure en cœur de ville. Des espèces végétales variées habillent les allées sécurisées pour les piétons et les vélos. Elles permettent de cheminer jusqu'au Moulin Vert.

 Aire de jeux pour les enfants

 Accès boulevard au Duc et rue de la Providence







## 15 LE PARC DE KERVOUYEC

Une grande aire de jeux sécurisée, une boucle piétonne, 2,3 hectares de verdure, un ruisseau... Le parc de Kervouyec, inauguré en 2007, est un lieu où il est agréable de se balader, de prendre son temps, de regarder les enfants jouer. Ici, l'ambiance est champêtre : les tontes ou fauchages ne sont effectués qu'aux bords des allées, des habitations, sur la plaine de jeux. Il a été conçu afin de respecter la biodiversité végétale et animale alentour. On peut également y découvrir une collection de frênes.


 Accès par l'avenue de Ty-Pont.


 Présence d'un parking.



## 16 LA PLAINE DE KERLAN VIAN

Située près de la piscine et proche des trois courts de tennis, la plaine de Kerlan Vian est un square familial par excellence. Avec ses 13 000 m<sup>2</sup> de verdure originaire de l'Océanie, elle offre des zones ombragées, un parc de jeux et des parties engazonnées où il fait bon s'attarder.

 Accès par la rue Lucien-Simon ou l'avenue des Oiseaux.

 Parking piscine de Kerlan Vian.

## 17 LE VALLON SAINT-LAURENT


Avec ses six hectares de verdure, le Vallon Saint-Laurent offre une grande variété de paysages au cœur du quartier du Braden (Ergué-Armel). Il est situé derrière le centre hospitalier de Cornouaille. Il comprend des grands espaces engazonnés, une aire de jeux, une large zone boisée et un plan d'eau en contrebas. Ses allées aménagées offrent de nombreuses possibilités pour la balade. Une aire de pique-nique accueille les familles lors des beaux-jours.


Des panneaux d'interprétation renseignent le promeneur sur cet espace vert et son entretien. Un arboretum aménagé sur le thème du calendrier celtique est l'occasion de découvrir de nombreuses espèces d'arbres. Le vallon possède également une belle collection de saules, ainsi qu'un verger pédagogique. Géré par la Société


d'horticulture de Quimper, il sert régulièrement à des démonstrations de taille, de greffage et de compostage.


Le vallon Saint-Laurent peut vite se transformer en véritable observatoire de la faune et de la flore. La gestion différenciée pratiquée ici (lire également page 44) favorise le maintien de nombreuses espèces végétales. Plusieurs ruches contribuent également à préserver la biodiversité du lieu. Depuis 2011, des abris pour la faune ont été aménagés.

Et sur l'eau, il n'est pas rare de croiser des canards colverts, des poules d'eau et des petits oiseaux.

 Accès par l'avenue Limerick.

 Présence d'un parking.

 Labellisé Espace vert écologique (Eve)

 Refuge LPO (Ligue de protection des oiseaux)











## 18 LA PLAINE DU MOULIN VERT

La plaine du Moulin-Vert, dont l'aspect naturel est soigneusement entretenu par le service des espaces verts, a la particularité de longer le Steir. La rivière contribue grandement au charme de cet espace de sept hectares. Cette plaine dispose d'une zone engazonnée avec aire de jeux et des allées pour la marche, la course à pied, le vélo. Des passerelles permettent de passer d'une rive à l'autre et de profiter pleinement de la quiétude du lieu. Il est possible de se balader longuement grâce aux sentiers aménagés du Manoir des Salles à l'écluse, et pourquoi pas, de poursuivre jusqu'au centre-ville en passant par le parc de la Providence. Pour cela, il suffit de suivre le cours de l'eau, de profiter de la faune et de la flore particulièrement diversifiées grâce à la gestion différenciée mise en œuvre depuis de nombreuses années.

-  Plaine labellisée Espace vert écologique (Eve)
-  Refuge LPO (Ligue de protection des oiseaux)
-  Jeux pour enfants
-  Accès chemin de Prateyer

## 19 MANOIR DES SALLES

Depuis le bord du Steir vous découvrez une petite collection d'arbres étiquetés : le Pterocarya fraxinifolia ou encore le Sequoia sempervirens mais aussi le lavoir et la fontaine qui font partie du petit patrimoine de Kerfeunteun. Le cheminement est balisé de panneaux explicatifs sur la gestion différenciée.

-  Accès par le chemin de Prateyer ou le giratoire du manoir des salles



## 20 ESPACE AQUARIVE


Inaugurée en 1991, cette piscine quimpéroise est dotée du premier bassin à vagues de Bretagne. Elle est construite au bord de l'Odet sur la plage de Kerogan, historique lieu de la «fête des gueux». Un chemin piéton, le long du fleuve, vous conduit au sud jusqu'à la roselière et la tourbière de Kerogan et au nord à l'étang de Creac'h Gwen.

-  Accès par le boulevard de Creac'h Gwen



## 21 LA PLAINE DE MEIL STANG BIHAN

Un parcours piéton permet de parcourir cet espace vert de 2,3 hectares au bord du ruisseau et de la zone humide. Quelques arbres intéressants ont été plantés dont Nyssa atlantica et Notofagus antarctica.

-  Accès par l'allée de Meil Stang Bihan




# Les bois

## 22 LE BOIS DU FRUGY

C'est certainement le bois emblématique de Quimper ! À l'origine, ses six hectares furent plantés de hêtres et de châtaigniers. L'ouragan qui toucha la Bretagne en 1987 le dévasta entièrement. Le travail réalisé par les jardiniers de la Ville a redonné toute sa verdure au lieu. On se promène parmi les hêtres et les châtaigniers qui ont été replantés, mais aussi parmi les bouleaux, les érables, les chênes et

les frênes. Le houx est également très présent et une riche collection de mousses recouvre la terre. Les variétés d'hortensia rappellent la relation très forte de la région avec cette espèce. Sur le haut du mont Frugy, « la montagne » de Quimper, un belvédère a été aménagé ainsi que des trouées afin de laisser le regard admirer le cœur historique de la ville.

 Accès rue de la Déesse

## 23 LE BOIS DE KERADENNEC

Le bois de 26 hectares, composé de châtaigniers, de hêtres et de chênes majoritairement, est le terrain privilégié des coureurs de tous âges. Il est également parcouru par un « circuit vert » de 9 km. Pour pratiquer la course d'orientation, des balises permanentes sont installées ([www.quimper-orientation.fr](http://www.quimper-orientation.fr)).

 Accès par la route de Bénodet

## 25 LE BOIS DE KERMOYSAN

Au sein du quartier de Kermoysan, ce petit bois de plus de quatre hectares est un véritable lien inter-quartier. Il possède une belle allée cavalière bordée de hêtres et une petite aire de jeux rue du Roussillon.

 Accès par le boulevard de Bretagne, les rues Languedoc et Roussillon

## 24 LE BOIS DU SÉMINAIRE

C'est un bois champêtre essentiellement planté de chênes et de châtaigniers. Présence d'un parcours d'orientation avec des balises permanentes ([www.quimper-orientation.fr](http://www.quimper-orientation.fr)).

+ **Sa superficie** : cinq hectares.

 Accès par l'avenue des Oiseaux

## 26 LE BOIS DE KERJESTIN

Le bois Kerjestin est un taillis spontané de sept hectares composé de feuillus, châtaigniers et chênes principalement, parsemé de pins maritimes. Il se situe sur un dôme granitique dont furent extraits au XIV<sup>ème</sup> et XV<sup>ème</sup> siècles les moellons de la cathédrale Saint-Corentin. Les excavations des carrières exploitées jusqu'au début du XX<sup>ème</sup> siècle sont encore bien visibles dans le paysage. Au cœur du boisement réside une vaste clairière.

 Accès par la rue de Kergestin



## 27 LE BOIS D'AMOUR

Ce site vallonné d'une dizaine d'hectares offre des paysages variés : des zones boisées naturelles (futaies et taillis), des zones plus humides près de ruisseaux ponctuées de fontaine, lavoir, passerelles et platelages, ainsi que des prairies sèches avec une aire de jeux à l'ouest et des jardins familiaux à l'est. Le bois dispose d'un parcours d'orientation avec des balises permanentes ([www.quimper-orientation.fr](http://www.quimper-orientation.fr)).

🚗 Accès par la piscine de Kerlan Vian, avenue des Oiseaux



## 28 LE BOIS DU CORNIGUEL

Situé à l'extrémité sud du chemin de halage, les chemins vous conduisent jusqu'au port du Corniguel ou au stade et permet de poursuivre sur les rives de l'Odet. Le bois de chênes, de hêtres... de dix hectares est traversé par un circuit VTT de 13,8 km (niveau vert).

🚗 Accès par l'avenue du Corniguel, chemin de halage (à pied ou vélo)



## 30 LE CHEMIN DE HALAGE

Édifié de 1842 à 1844, le chemin de halage en a le nom, mais n'en a jamais eu la fonction. Il devait, avant l'arrivée des moteurs, servir pour les chaloupiers qui apportaient du maërl et du sable des Glénan pour les paysans des environs. Au XIX<sup>ème</sup> siècle, les péniches embarquent et débarquent les matériaux pour les fours à chaux installés près de la «Cale neuve». Ce chemin de deux kilomètres fait aujourd'hui office de digue contre les crues et de promenade offrant une très belle vue sur l'anse de Kérogan et le château de Lanniron, mais rares sont les bateaux que l'on y croise.

🚗 Accès le quai neuf ou par le bois du Corniguel

## 29 LE BOIS DE STANG ZU

Ce grand bois de 12,5 hectares est peuplé essentiellement de hêtres et de chênes. L'on y découvre près de l'Odet de magnifiques pins Insignis «Pinus radiata» originaires de Monterey en Californie. Arrivés il y a 150 ans environ, ces pins sont particulièrement résistants aux vents salés. On peut descendre sur la rive près de la fontaine des gueux pour rejoindre par le platelage la roselière de Kerogan au sud-ouest ou rejoindre la tourbière de Kernoter au nord. Le bois de Stang Zu et les tourbières appartiennent au même écosystème.

🚗 Accès par le chemin de la baie de Kerogan





# Des arbres et des hommes



Ce n'est que depuis la deuxième moitié du XIX<sup>e</sup> siècle que les arbres sont sortis des parcs et des jardins privés pour embellir le domaine public. À Quimper, les plantations des allées de Locmaria, par exemple, datent de cette époque.

Un arbre en ville est porteur de valeurs et de sens que chacun peut apprécier : rythme des saisons, ambiance paisible, insertion paysagère, ombrage, qualité de vie, patrimoine paysager... sans parler de son aptitude à dépolluer l'air ou à rafraîchir une place minérale. Un arbre capte dans un rayon d'une centaine de mètres jusqu'à 100 kg de particules fines par an<sup>\*</sup>. Aujourd'hui, 186 hectares sont boisés à Quimper, nécessitant

une équipe et des savoir-faire spécifiques. Le long des rues, les arbres induisent une contrainte : on doit obligatoirement maintenir au-dessus des voies de circulation un gabarit libre de tout obstacle physique et visuel pour ne pas occulter la signalisation routière et permettre aux véhicules à grands gabarits, comme les poids lourds et les transports en commun, de circuler. Cette taille est le travail des élagueurs municipaux, au nombre de quatre.

Dans le même temps, les arbres subissent de multiples agressions provoquées par les émissions des gaz d'échappements des engins motorisés ou les particules, poussières et aérosols qui

proviennent de la dégradation des matériaux (bâtiments, pneus, freins, chaussée). Ces composés forment une couche sur les feuilles, ce qui gêne l'absorption de la lumière et donc la photosynthèse.

Planter des arbres s'avère une contribution majeure dans l'aménagement d'une ville. Les entretenir, intégrer des espaces boisés à mesure que la ville s'étend, planter dans les zones nouvellement construites, telles sont aussi les tâches du service des espaces verts.

## QUELQUES ARBRES CLASSÉS REMARQUABLES DE QUIMPER :

- le tilleul de la préfecture,
- le hêtre lacinié et le thuya (*thuya plicata*) du parc de Roz Avel.

## QUELQUES ARBRES ET ALIGNEMENTS NOTABLES :

- les platanes route de Brest,
- les marronniers des quais,
- le tulipier de Virginie, le sequoiadendron giganteum, le ginkgo biloba et les platanes du jardin du théâtre,
- le marronnier du jardin de la Retraite.



# Le fleurissement



Quimper est réputée pour la qualité de ses aménagements floraux. Ils sont le résultat du travail minutieux et passionné des jardiniers de la Ville. Leur savoir-faire et leurs connaissances du végétal sont essentiels pour composer et agencer les massifs de fleurs et les jardinières.

De nombreux lieux du centre-ville sont ainsi fleuris : les jardins des Remparts non loin de la cathédrale, le quai Duplex, la place de la Résistance. Le long de l'Odet et du Steir, les deux rivières principales de la ville (la troisième étant le Froust), de nombreuses jardinières sont soigneusement disposées. Elles sont composées en fonction des saisons.

Les trois mairies annexes (Penhars, Ergué-Armel, Kerfeunteun), les entrées de ville et les carrefours giratoires sont également fleuris. Une des caractéristiques de Quimper est d'être équipée de nombreux ronds-points sur les axes extérieurs de la ville. Certains d'entre-eux sont devenus des points « phares » du fleurissement, affirmant leur rôle d'accueil d'entrée de ville et support de l'imagination artistique des services municipaux.

## NOUVELLES TENDANCES

Jusqu'à ce jour, en matière de fleurissement, le service des espaces verts développait chaque année un nouveau thème. Les objectifs étant de faire évoluer :

- le fleurissement (nouveaux styles, nouveaux concepts, élargissement des possibilités),
- les pratiques des jardiniers,
- les connaissances dans l'utilisation des plantes,
- l'introduction de nouvelles variétés.

En 2016, ce type de fonctionnement disparaît, mais laisse toujours la part belle à la créativité, l'accent est mis un peu plus sur l'architecture et les associations de végétaux, tout en gardant sur certains sites, la possibilité d'y associer des structures qui accompagnent le fleurissement. Pas de thème commun, mais différentes scènes qui ont pour but de retenir le regard !



## UNE PRODUCTION HORTICOLE AUTOSUFFISANTE

Le service des espaces verts dispose d'une équipe spécialisée pour la production des fleurs et plants dont a besoin le territoire communal. Les serres et les terrains de production sont situés zone de l'Hippodrome. Ils produisent environ 150 000 plants par an, assurant ainsi une autosuffisance au service des espaces verts. Pour assurer le fleurissement, il ne faut pas moins de 3 350 m<sup>2</sup> de serres, 3 300 m<sup>2</sup> de culture hors sol et 1 250 m<sup>2</sup> de culture en pleine terre.



# Les terrains de sport



En compétition ou en loisirs, les sports ont toute leur place à Quimper. La Ville entretient près de 50 hectares de terrains sportifs. Un défi relevé chaque jour par une équipe de jardiniers spécialisés et dédiés à cette mission !

Tonte, aération, sablage, désherbage, préparation, réparation, etc. Chaque terrain et équipement (clôture, main courante) nécessite des technicités particulières, un matériel spécifique y compris les trois terrains synthétiques dont les fibres doivent être régulièrement entretenues.

Quimper possède :

- 23 terrains en herbe
- 12 terrains stabilisés
- 3 terrains synthétiques
- 4 pistes d'athlétisme
- 6 cours de tennis

Ainsi qu'une aire de tir à l'arc, une piste de bicross, un anneau cycliste, deux plateaux sportifs, un parcours de cross, une aire d'entraînement pour l'athlétisme et 9 terrains privés entretenus par convention.



# Les aires de jeux



Toboggans, structures à grimper, jeux sur ressorts, balançoires à bascule, cabanes, constructions pyramidales en cordes... Quimper compte de nombreuses aires de jeux réparties entre les espaces verts, les centres de loisirs, les crèches et les écoles.

Les plus grandes se trouvent à Creac'h Gwen, Kervouyec ou encore Prat ar Rouz. Sur chaque jeu, la tranche d'âge autorisée à y accéder est indiquée. Suffisamment éloignées des routes, elles ne sont généralement pas grillagées : leur accès et leurs horaires sont libres. La surveillance d'un adulte est impérative.

Ces jeux sont contrôlés tous les 15 jours par les équipes des espaces verts et tous les ans par un organisme indépendant, extérieur à la collectivité. Au sol, deux types de revêtements sont visibles : le sol amortissant coulé (matériau synthétique souple) ou les copeaux de bois.

Plusieurs aires (voir la carte p.34-35) proposent des jeux adaptés aux enfants en situation de handicap. Bien que ce ne soit pas une obligation légale, Quimper fut l'une des premières villes de France à se doter de ce type d'installations.

**83 AIRES DE JEUX**

**305 JEUX**

**24 BACS À SABLE**

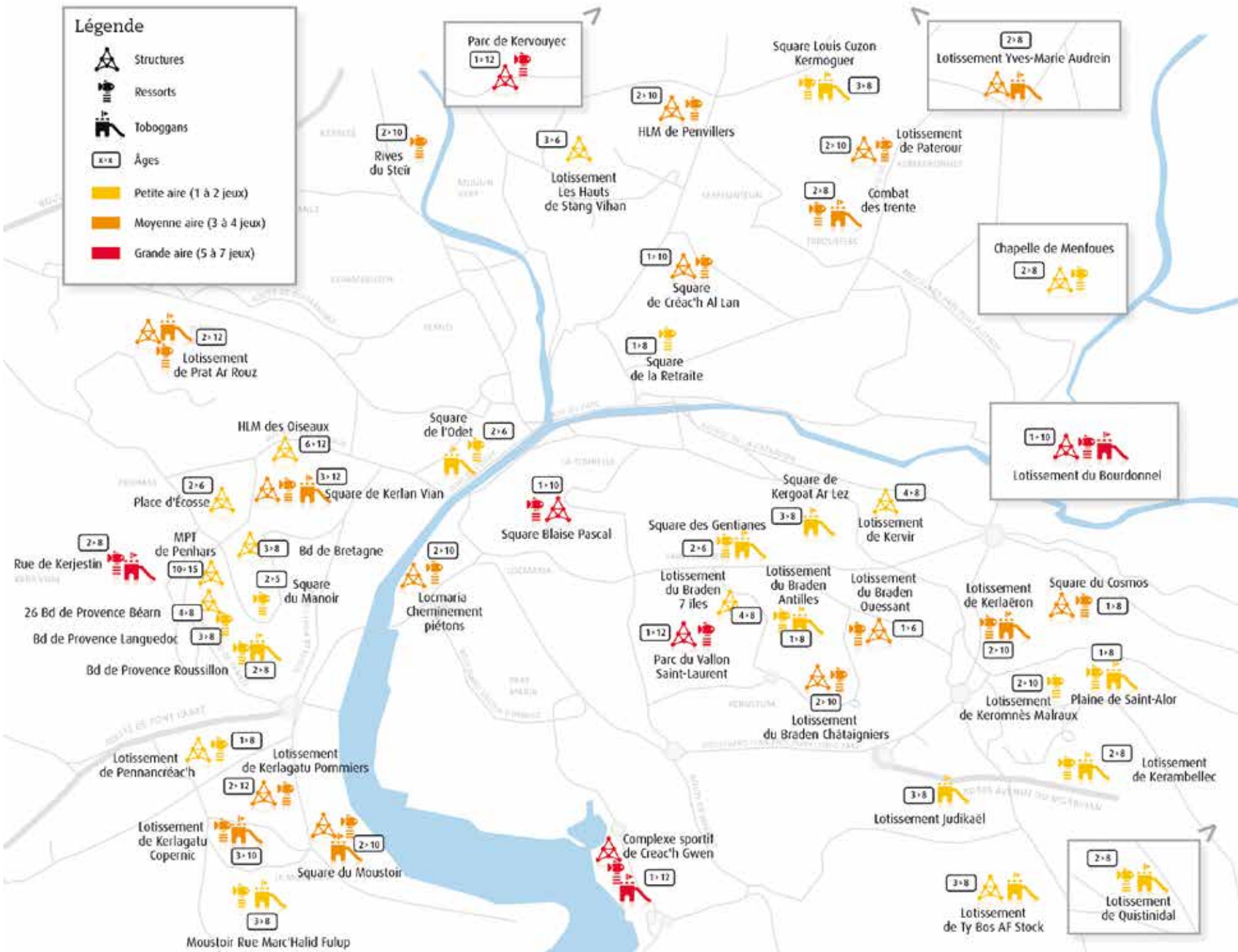




## Légende

- Structures
- Ressorts
- Toboggans
- Âges

- Petite aire (1 à 2 jeux)
- Moyenne aire (3 à 4 jeux)
- Grande aire (5 à 7 jeux)





# Les tourbières



30

## LA TOURBIÈRE DE KEROGAN

La Tourbière de Kerogan est aussi appelée tourbière de Kernoter. Parmi les plantes de tourbières on y trouve deux espèces de droseras : la drosera intermédiaire et la drosera à feuilles rondes, ainsi qu'une autre plante carnivore, la grassette du Portugal.

Comme toutes les plantes, elles puisent leur nourriture dans l'eau et dans le sol, mais comme le milieu est très pauvre en matières nutritives, elles trouvent un complément dans les petits insectes qu'elles capturent. On y trouve aussi la linaigrette, plante reconnaissable à son duvet blanc laineux. On peut se promener dans la tourbière de Kerogan grâce à des sentiers aménagés et dotés de panneaux pédagogiques. Pour la faune, cette tourbière se distingue par la présence du lézard vivipare, petit lézard brun et surtout de l'escargot de Quimper, plat et taché, que l'on ne trouve que dans le Finistère.



31

## LA TOURBIÈRE ET LA ROSELIÈRE DE STANG ZU



Depuis un platelage en bois vous traversez la roselière et une tourbière à sphaignes, des mousses qui s'accumulent et forment lentement la tourbe. Située en bordure du bois de Stang Zu, cette tourbière abrite des plantes spécifiques et protégées comme la *Drosera rotundifolia*. Vous découvrirez la fontaine de Stang Zu à l'extrémité du platelage, avant de regagner le bois de Stang Zu.



# Les sentiers de randonnées



Quimper compte de nombreux chemins que l'on peut parcourir à pied ou à vélo. Les idées de jolies promenades ne manquent pas. Une partie de ces sentiers est entretenue par le service des espaces verts qui veille à ce qu'ils restent praticables et propres. Pour vous aider à visualiser les circuits proposés, une cartographie en ligne est disponible sur le site de la ville de Quimper ([www.quimper.bzh](http://www.quimper.bzh)). Une fois sur cette page, laissez-vous guider et faites votre choix. Bonne randonnée !

## À PIED

- Le topoguide « Balades et vous... dans Quimper Bretagne Occidentale » décrit les 23 boucles pédestres proposées par huit communes de l'agglomération. 3 € à l'office de tourisme Quimper Cornouaille.
- Partez à la découverte de Quimper en empruntant l'un des huit circuits de randonnée pédestre, récemment créés ou modifiés par les « Sentiers du Stangala » et les « Marcheurs de Cornouaille », deux associations affiliées à la fédération française de randonnée pédestre.

- Le topoguide « Les environs de Quimper, Fouesnant et Briec... à pied » présente les 17 circuits pédestres PR. Vous y trouverez également quelques circuits proposés sur les communes du pays fouesnantais et de l'ex pays glazik. 9,50 € à l'Office de tourisme de Quimper Cornouaille.
- Pour les personnes moins aguerries à la randonnée, ou au contraire à la recherche d'un circuit plus sportif, trois itinéraires ont été balisés en 2015 par la ville de Quimper avec le soutien de l'association « Quimper rando ». Ils sont balisés en bleu sur le terrain.

## À VÉLO

- Laissez-vous guider par le topoguide « Randonnées à VTT » qui répertorie notamment les cinq boucles permanentes pour le VTT sur Quimper. 5 € à la permanence de la base VTT « Vallée de l'Odet » du pôle sportif de Creac'h Gwen, ainsi qu'à l'Office de tourisme de Quimper Cornouaille.

Le parc de sports et loisirs de Creac'h Gwen permet à tous de profiter de nombreuses possibilités de pratiques sportives en libre accès ou encadrées par les différentes associations présentes sur le site.



## LES VOIES VERTES

Quimper est au carrefour de deux voies vertes : l'une dessert la baie de Douarnenez, l'autre Pont-l'Abbé. Les points de départ de ces anciennes voies ferrées aménagées pour les randonneurs et cyclistes se trouvent respectivement à Guengat et Pluguffan. Il est cependant possible de les rejoindre depuis Quimper. Le plan « Vivez vélo ! » permet de découvrir les itinéraires possibles. Il est téléchargeable sur le site de la ville ([www.quimper.bzh](http://www.quimper.bzh)) ou disponible dans les mairies annexes.





# Les cimetières



Quimper compte neuf cimetières (dix hectares au total) qui sont entretenus par les jardiniers de la Ville.

Ils prennent soin des pelouses, créent des ambiances propices au recueillement. Ainsi, les arbres du columbarium (lieu pour les urnes funéraires) de Stang-Bihan sont taillés en nuage (technique de taille japonaise).

**On reconnaît les cimetières les plus anciens à leurs alignements de sépultures et leur aspect minéral :**

- Saint-Louis (place de la Tourbie),
- Kerfeunteun (seul cimetière autour d'une église),
- Saint-Joseph (rue de Kerfeunteun),
- Saint-Marc (rue Saint-Marc), traversé par la voie ferrée Quimper-Pont-l'Abbé, abrite le carré militaire (Guerre 14-18).

**Les cimetières plus récents intègrent davantage d'espaces verts, plus riches en diversité végétale :**

- Penhars,
- Ergué-Armel, le plus étendu (2,3 hectares),
- Saint-Conogan, ouvert en 1966, au Moulin-Vert,
- Stang-Bihan, le plus récent (1988) se trouve derrière le parc des expositions, en bas de Penvillers. Il jouxte le crematorium de Quimper-Cornouaille.





# La gestion environnementale des espaces verts



## Le service des espaces verts

Le service des espaces verts gère un patrimoine de 445 hectares et 166 hectares de réserves foncières, répartis sur l'ensemble du territoire quimpérois. Ces espaces verts sont de natures très diverses : il y a les jardins et les parcs plus vastes, comme le vallon Saint-Laurent, la plaine du Moulin Vert, mais aussi les aires de jeux, les squares, les espaces verts des bâtiments communaux (mairies, etc.), les espaces des écoles publiques et des centres de loisirs, les bois ou zones boisées, les neuf cimetières quimpérois, le patrimoine arboricole, les aires de sport, les jardins familiaux et les terrains de culture de la ville...

Autant de lieux qu'il faut savoir entretenir et gérer en fonction de ses caractéristiques propres. Un défi relevé par les 85 agents qui composent le service des espaces verts.

### DES MÉTIERS VARIÉS !

Le service est composé de jardiniers spécialisés en fonction de leur domaine d'intervention (entretien, culture, etc.), élagueurs, conducteurs d'engins, chargés d'étude et de personnel administratif (directeur, secrétaire, comptable, techniciens, ingénieurs des espaces verts). À tous les stades, il faut des professionnels qualifiés, passionnés par leur métier.



Le service des espaces verts accueille également des apprentis, des stagiaires, des personnes en insertion ou reconversion professionnelle. Les locaux techniques et administratifs sont situés rue Jules-Verne, zone de l'Hippodrome.

Depuis 2012, les services administratifs des espaces verts occupent un bâtiment labellisé basse consommation (BBC) de 1400 m<sup>2</sup>, partagé avec les directions de l'environnement et de la voirie.



# Favoriser la biodiversité avec la gestion différenciée



Depuis une quinzaine d'années, la ville de Quimper a fait le choix d'entretenir chaque espace vert en prenant en compte sa situation géographique, ses caractéristiques, son utilisation par le public. Cette démarche exigeante, appelée « gestion différenciée », s'inscrit dans une logique de développement durable avec, comme objectif, la mise en œuvre de techniques d'entretien respectueuses de l'environnement. Pourquoi ce choix ? Grâce à la mise en œuvre d'une gestion différenciée, les espaces publics peuvent devenir des zones d'accueil et d'expression de la biodiversité.

## LES ENJEUX SONT MULTIPLES

### Ils sont environnementaux, pour :

- limiter les pollutions en évitant l'utilisation de produits chimiques,
- protéger les équilibres biologiques et la diversité,
- valoriser les déchets verts par le compostage, le paillage, le broyage...

### Ils peuvent aussi être culturels, pour :

- mettre en valeur des sites patrimoniaux,
- conserver le patrimoine paysager, floristique et faunistique,
- transmettre le savoir-faire des jardiniers.

### Ils sont sociaux, pour :

- améliorer le cadre de vie des habitants en offrant des espaces diversifiés,
- sensibiliser la population à l'environnement,
- adapter l'espace à son usage (aire de jeux, de détente, etc.).

### Ils sont aussi économiques, pour :

- optimiser les moyens humains, matériels et financiers.

Cette gestion différenciée a permis à la Ville de décrocher la labellisation « Espace végétal écologique » (Eve) pour trois de ces jardins : le vallon Saint-Laurent, la plaine du Moulin Vert et le jardin de Locmaria. Il est décerné par l'organisme indépendant Écocert.

Chaque jardinier amateur peut aussi aider et favoriser la biodiversité en adoptant notamment des pratiques de jardinage sans pesticides ni engrais chimique. De nombreux conseils sont donnés par l'organisme *Jardiner au naturel*, qui édite des fiches pratiques ([www.jardineraunaturel.org](http://www.jardineraunaturel.org)).

# Les animaux en ville

## LA GESTION PASTORALE...

La ville de Quimper a adopté la gestion pastorale pour certains de ses espaces verts. Cela consiste à entretenir un terrain de manière naturelle grâce à des animaux. Cette méthode permet d'éviter l'usage de pesticides, d'engins mécaniques et motorisés. Elle présente plusieurs avantages : les animaux broutent les herbes et les jeunes pousses d'arbres, limitant ainsi la prolifération de rejets susceptibles d'étouffer la parcelle. De plus, les déjections des animaux enrichissent le sol et le piétinement des animaux contribue à l'amélioration de la biodiversité en favorisant la repousse voire l'apparition de nouvelles espèces de plantes.

### ... par la vache Bretonne Pie Noir

Les vaches Bretonne Pie Noir sont utilisées à Locmaria depuis 2008. Elles broutent 2,5 hectares d'espaces verts en bordure de l'Odet.

La Ville participe ainsi à la préservation d'une race locale qui appartient au patrimoine de la Bretagne. La Bretonne Pie Noir était encore présente dans les années 1960 avec 500 000 têtes, mais a pratiquement disparu 20 ans plus tard avec seulement 300 animaux répertoriés. Grâce à un plan de sauvegarde et aux initiatives telle que celle de Quimper, le cheptel de cette vache de petite taille, rustique et adaptée aux terrains pauvres, compte 2 500 femelles.

### ... par des chèvres

Plus ponctuellement, la ville de Quimper fait intervenir une vingtaine de chèvres durant deux à trois semaines chaque année pour entretenir des terrains difficilement accessibles. Elles sont utilisées pour les 7 000 m<sup>2</sup> du vallon de la halle des sports de Penhars. Ces pensionnaires maintenues par une clôture électrifiée, ne manquent jamais d'attirer les visiteurs.







### LE CHEVAL DE TRAIT, ANIMAL TOUT TERRAIN

Le cheval de trait est aussi utilisé pour entretenir certains bois peu accessibles. Contrairement aux tracteurs, le cheval circule facilement et a un faible impact sur l'environnement. Il est utilisé pour arracher certaines plantes invasives (laurier-palme, herbe de la pampa) et pour évacuer les troncs morts d'arbres tombés à terre, rendus dangereux ou gênants pour les promeneurs.

### DES CARPES « AMOURS » À CREAC'H GWEN

Toujours dans cette logique de gestion durable, des carpes amours ont été introduites dans l'étang de Creac'h Gwen afin de limiter la prolifération de la jussie rampante (*Ludwigia peploïdes*) et de l'élodée (*Egeria densa*), deux plantes invasives. Depuis 2006, ce poisson herbivore permet de contenir le phénomène, aidé depuis 2011 d'un aérateur fonctionnant à l'énergie solaire. L'appareil brasse l'eau pour une meilleure oxygénation ce qui est profitable aux poissons et réduit la prolifération des algues.

### DES ABEILLES FORT UTILES

Les espaces verts de la Ville accueillent également plusieurs ruches. Elles sont gérées par des associations ou particuliers sous convention (les Jardins familiaux de la Colline à Prat Maria, la Société d'horticulture et d'art floral... Les abeilles

sont des alliées indispensables des jardiniers, car elles contribuent activement à la bonne santé des espaces verts en favorisant la pollinisation.

### DES INSECTES À LA RESCOURSSE DES JARDINS

Moins visibles, mais tout aussi efficaces, d'autres animaux de taille beaucoup plus petite sont utilisés par le service des espaces verts : les insectes auxiliaires.

Dans les serres de la ville, zone de l'hippodrome, un des ennemis des plantes est la mouche blanche (aleurode). Deux alliées ont ainsi été introduites : une punaise (*Macrolophus caliginosus*) qui s'attaque aux œufs et une guêpe (*Encarsia formosa*) qui pond ses propres œufs dans les larves de la mouche indésirable. Il faut également citer la coccinelle, bien connue pour sa voracité envers les pucerons.

Pour lutter contre la chenille processionnaire, les jardiniers utilisent aussi des pièges à phéromones, des substances chimiques naturelles qui attirent les papillons mâles de cette espèce.

*Ainsi, tous ces animaux se montrent de précieux auxiliaires. Diminution des coûts, réalisation de tâches délicates, amélioration de la biodiversité, promotion du lien social, attraction... Au final, c'est la qualité de vie qui y gagne.*





**QUELQUES OISEAUX QUIMPÉROIS  
FIGURANT SUR LA LISTE ROUGE DES OISEAUX MENACÉS EN FRANCE**




© Bernard Rouffe - Flickr

**Pic Noir *Dryocopus martius***

Liste rouge des oiseaux nicheurs menacés de France

**Inventorié dans les espaces suivants :** Vallée de Kermabeuzen



**Bouvreuil pivoine *Pyrrhula pyrrhula***

Liste rouge des oiseaux nicheurs menacés de France

**Inventorié dans les espaces suivants :** Vallon Saint-Laurent, Bois d'Amour, Plaine du Moulin vert, Bois de Stang Zu, tourbière de Kerogan, Plaine de Meil Stang Bihan

© Didier - Flickr



© Frans Vandewalle - Flickr

**Bécassine des marais *Gallinago gallinago***

Liste rouge des oiseaux nicheurs menacés de France en danger d'extinction

**Inventorié dans les espaces suivants :** Roselière de Stang Zu, Bassin de Tréqueffelec



**Sittelle torchepot *Sitta europea***

Liste rouge des oiseaux nicheurs menacés de France

**Inventorié dans les espaces suivants :** Vallon Saint-Laurent, Bois d'Amour, Plaine du Moulin vert, Bois de Stang Zu

© Serge Ninanne - Flickr

**QUIMPER, VILLE REFUGE  
POUR LES OISEAUX**

Depuis janvier 2016, Quimper est également un « Refuge LPO ». La collectivité a en effet passé une convention avec La Ligue de Protection des Oiseaux pour trois de ces espaces verts : le jardin du Prieuré de Locmaria, le vallon Saint-Laurent et la plaine du Moulin Vert où l'on peut observer de nombreuses espèces d'oiseaux. Il s'agit d'une

nouvelle reconnaissance pour la ville des efforts menés pour préserver la biodiversité. Les Refuges LPO s'inscrivent dans une démarche écocitoyenne. Ils s'adressent aux particuliers, établissements scolaires, enseignants, entreprises, associations et collectivités... Ils constituent un réseau actif en faveur de la biodiversité de proximité.



**DES CANISITES POUR CHIENS BIEN ÉLEVÉS**

D'autres animaux peuplent également la ville : nos chers compagnons à quatre pattes. Pour éviter la multiplication des déjections canines sur la voie publique et dans les jardins, la ville de Quimper a installé des canisites en plusieurs endroits du centre-ville. Ces lieux tranquilles et sécurisés sont des espaces sablés de 15 à 20 m<sup>2</sup>, entourés de barrières.

Ils sont nettoyés quotidiennement, mais les utilisateurs sont invités à ramasser les déjections de leurs animaux.

Ramasser, un geste de savoir-vivre : grâce à la bonne volonté de chacun, la ville et ses espaces verts seront plus propres et agréables pour tout le monde !





# Jardiner sans polluer



Pour la biodiversité, la protection de l'eau et notre santé, il est nécessaire d'adopter des pratiques de jardinage sans pesticide ni engrais chimique.

## COMMENT DÉSHERBER AU NATUREL ?

Évitez d'utiliser des désherbants. Privilégiez des méthodes écologiques tels que le désherbage mécanique, manuel avec binette ou thermique au gaz, le paillage ou l'utilisation de plantes couvre-sol. Il est également possible de réaménager certains espaces, pour en faciliter l'entretien, par exemple en faisant évoluer une zone de gazon en prairie.

*Les jardiniers de la Ville utilisent de nombreuses techniques naturelles pour éviter l'utilisation de pesticides. Vous aussi, vous pouvez adopter de bonnes pratiques environnementales. La charte « Jardiner au naturel, ça coule de source ! » est née de la volonté de mieux informer les particuliers des problèmes posés par les pesticides tant sur l'eau que sur l'environnement et la santé publique. Elle est portée localement par le Sivalodet, syndicat intercommunal de la vallée de l'Odet. Toutes les informations sur [www.sivalodet.fr](http://www.sivalodet.fr) et [www.jardineraunaturel.org](http://www.jardineraunaturel.org)*

## VIVE LE NATUREL SAUVAGE !

Ne traquons pas systématiquement les plantes appelées trop souvent « mauvaises herbes ». Elles ont bien souvent un intérêt botanique non négligeable. Apprenons à les tolérer, elles sont de précieux auxiliaires contre la pollution.

Ce sont elles qui attirent les coccinelles, les abeilles, les papillons... Certaines sont comestibles et même médicinales. Nos ancêtres savaient reconnaître et apprécier toutes les vertus de ces herbes.



## ATTENTION AUX PLANTES INVASIVES

Les plantes invasives sont l'une des principales causes de pertes de biodiversité à travers le monde. Il ne faut pas les confondre avec les plantes envahissantes comme le lierre ou les ronces. Les plantes invasives sont des plantes exotiques, importées d'autres pays ou régions, qui, par leur capacité d'adaptation, se sont mises à proliférer dans nos jardins, plans d'eau, espaces verts... Elles mettent en péril les écosystèmes. Une quinzaine d'entre elles prolifère dans le Finistère. On peut citer l'herbe de la pampa qui avec ses hauts plumets est appréciée dans les jardins, l'ail triquètre, également très répandue, la renouée du Japon, l'arbre à papillons... Certaines plantes proviennent des aquariums telles la jussie, l'élodée dense, le myriophylle du Brésil.

Pour se débarrasser de ces plantes, il est indispensable de les arracher et de les déposer ensuite dans l'une des déchèteries quimpéroises.

*Les jardiniers de la Ville sont formés au repérage des invasives présentes sur les espaces publics. Ils les surveillent et interviennent dès que c'est nécessaire.*







### L'EAU : UNE RESSOURCE À PRÉSERVER

Chacun en est conscient aujourd'hui : l'eau est un bien précieux qu'il importe de protéger et d'économiser. En matière de jardins et d'espaces verts, quand on pense à l'eau, on pense bien sûr à l'arrosage. À Quimper, la Ville s'applique à réduire sa consommation d'eau par un arrosage raisonné, nocturne pour les terrains de sport, au goutte-à-goutte pour les jardinières. Les équipes de jardiniers ont également développé le paillage, qui permet de retenir l'humidité des sols. Les matériaux utilisés sont pour l'essentiel d'origine

locale (roseaux, cosses de sarrasin, compost de déchets verts, ou copeaux de bois).

La Ville met également à disposition des récupérateurs d'eau de pluie dans les jardins partagés municipaux.

L'eau, c'est aussi celle des étangs. Celui de Creac'h Gwen fait l'objet de soins particuliers. Préserver l'eau, c'est également supprimer l'usage des désherbants chimiques qui polluent les nappes souterraines et augmentent le coût du traitement pour la rendre potable.



### PRODUCTION DE VÉGÉTAUX ADOPTER LES BONS GESTES !

La quantité de déchets végétaux déposés en déchèterie ne cesse d'augmenter, c'est pourquoi il devient essentiel d'apprendre à les gérer chez soi, dans son jardin. Une solution à la fois économique et écologique qui permet de préserver l'environnement, de valoriser les déchets végétaux et de gagner du temps en limitant ses déplacements à la déchèterie.

Le choix des espèces à pousser lente permet de limiter la production de déchets.

#### Quelques conseils :

- Pensez à composter vos déchets de jardin. Mélangés à des déchets ménagers biodégradables, ils fabriqueront du compost pour le potager et les massifs. Il est possible d'acheter à tarif préférentiel un composteur auprès de Quimper Bretagne Occidentale.
- Il est aussi possible d'utiliser une tondeuse mulcheuse qui va broyer l'herbe en toutes petites particules. La tonte restera sur place et constituera un fertilisant naturel pour votre gazon. Cette technique nécessite toutefois une tonte régulière.
- Achetez ou louez (une à deux fois l'an, seul ou avec vos voisins) un broyeur de végétaux. Cela permet d'éviter de nombreux aller-retour en déchèterie tout en fournissant un broyat de qualité pour pailler autour de vos plantations ou équilibrer votre compost en matière carbonée.
- Quimper Bretagne Occidentale, en partenariat avec l'association d'insertion Objectif emploi solidarité propose aux particuliers de broyer leurs déchets végétaux à domicile (tél. 02 98 53 17 33). Ce service est subventionné à hauteur de 50 % par l'Agglomération.



*Pour aller plus loin : [www.jardineraunaturel.org](http://www.jardineraunaturel.org)  
Vous y trouverez de nombreux conseils et des fiches thématiques sur les solutions alternatives à l'utilisation des produits phytosanitaires.*



# Les animations



Quimper offre un cadre de vie exceptionnel, soigneusement mis en valeur par les services des espaces verts de la Ville. Pour partager leur savoir-faire, mais aussi inciter les habitants à participer à l'embellissement de la cité, des animations et événements sont proposés tout au long de l'année.

## Le concours des maisons fleuries

En 1950 déjà, une brochure faisait la promotion du « Concours de décorations florales ». Si le nom a évolué, l'esprit du concours des jardins et maisons fleuries est resté le même : embellir la ville et la rendre accueillante. Il est ouvert à tous, y compris les personnes qui n'ont qu'un simple balcon fleuri.

Les inscriptions, gratuites, se font auprès du service des espaces verts courant avril et mai (tél. 02 98 98 88 87). Une douzaine de catégories a été définie, permettant à tous les habitants qui possèdent un espace vert fleuri de participer. Ce concours est également ouvert à certains types d'entreprises et d'établissements privés.

Le jury, composé d'élus, de représentants d'associations horticoles, de techniciens en espaces verts ou en horticulture, prend connaissance de chacun des lieux, première quinzaine de juin.

L'agencement des espaces, la qualité (plus que la quantité) des plantes, les associations végétales sont des critères importants. Les efforts faits en faveur de l'environnement le sont tout autant :

le choix varié de végétaux et de plantes adaptées aux spécificités du Finistère, la gestion de l'eau, la mise en place de techniques alternatives sont notamment évalués.

Un palmarès est ensuite établi pour chacune des catégories. Une réception toujours très conviviale est organisée à l'hôtel de ville à l'automne pour la remise des prix.

Grâce à un cadre de vie exceptionnel associé à une implication de tous les acteurs privés ou publics, le Finistère a obtenu en 2014, le label « Département Fleuri ».

Attribué pour cinq ans, ce label récompense notamment les actions liées à l'amélioration du cadre de vie, à la préservation de l'environnement et à la cohésion sociale.



# Les marchés de la fleur d'été et d'automne

La Ville organise chaque année, au printemps et à l'automne, deux marchés dédiés à la plante : annuelle, vivace, bulbe, arbuste, fruitier...

Ces rendez-vous bien connus des amateurs se déroulent sur le boulevard Kerguelen, le long du jardin des Remparts, rue du Parc et rue du roi Gradlon, en plein centre-ville.

Les jardiniers amateurs peuvent ainsi rencontrer

et échanger avec de nombreux professionnels. L'occasion de faire le plein de conseils sur les cultures, les tailles, l'utilisation de produits naturels, le compostage de déchets verts, les alternatives aux produits phytosanitaires, etc. Le marché de la fleur d'été se déroule le deuxième dimanche de mai. Le marché d'automne a lieu le premier dimanche d'octobre.



## Les jardins familiaux

Le jardinage est source de nombreux plaisirs. On en vante régulièrement les bienfaits. Mais que faire quand on ne dispose pas d'un espace à cultiver ?

À Quimper, il existe des jardins familiaux, créés par le service des espaces verts dans chaque quartier. Plus de 20 000 m<sup>2</sup> de surfaces dédiées au potager (soit 244 parcelles sur 13 sites) sont actuellement mis à la disposition des habitants.

### PORTES OUVERTES DANS LES JARDINS FAMILIAUX

Chaque année, une journée porte-ouverte est organisée par les associations gestionnaires, les Maisons Pour Tous et le service des espaces verts pour découvrir les jardins familiaux quimpérois. Ouverte à tous, elle permet de visiter les lieux et de découvrir son mode de gestion assuré par les jardiniers amateurs.

### Comment fonctionnent-ils ?

Pour devenir locataire d'une parcelle, il faut tout d'abord en faire la demande auprès du service des espaces verts (tél. 02 98 98 88 87). Chaque site est géré par les locataires réunis en association, sous convention avec la Ville ou en lien avec une Maison Pour Tous. Un règlement intérieur est mis en place et doit être respecté par tous. La collectivité met notamment à leur disposition des récupérateurs d'eau de pluie, des lieux de stockage pour le matériel.

Aux jardiniers amateurs de faire le reste et de cultiver plantes, légumes et fruits de leur choix. Ces lieux favorisent les rencontres entre habitants, l'entraide et la convivialité.





## Embellissons la ville La ville est votre jardin !

Depuis 2009, avec l'opération « Embellissons la ville », la ville de Quimper propose à ses habitants d'entretenir et de fleurir un espace public proche de leur domicile. Car une ville verte et fleurie, ce n'est pas seulement l'affaire des professionnels, cela concerne tout le monde ! Alors pourquoi pas vous ?

Quels sont les espaces verts autorisés ? Il s'agit des espaces publics non fleuris comme les pieds d'immeubles, les talus, les pieds des arbres, etc. Aujourd'hui, 40 particuliers ou associations entretiennent 4 300 m<sup>2</sup>.

Quelle est la marche à suivre ? Pour vous lancer, il faut tout d'abord prendre contact avec le service des espaces verts (tél. 02 98 98 88 87) afin d'évaluer la faisabilité du projet. Une convention sera ensuite établie. La ville de Quimper est engagée depuis de nombreuses années dans une démarche d'utilisation raisonnée des produits phytosanitaires. Il vous sera donc demandé de ne pas utiliser des désherbants et engrais chimiques.

## Visites guidées des jardins

Régulièrement, les jardiniers de la ville accueillent dans les jardins quimpérois les écoles, les associations, les jardiniers ou les visites de l'office de tourisme Quimper Cornouaille. L'occasion

de faire découvrir les plantes, leurs entretiens et le métier de jardinier. Une trentaine de visites (1 000 personnes) est organisée chaque année.

## Soirées de l'environnement

Au mois de juin, les Soirées de l'environnement proposent des balades à la découverte de l'agglomération de Quimper aussi bien sur des sentiers urbains que ruraux.

Lancée en 1992, cette manifestation est un véritable succès populaire. Inutile d'être un marcheur confirmé : le niveau de difficulté de chaque balade est indiqué permettant ainsi aux familles et personnes de tous âges d'y participer.





### INFORMATIONS PRATIQUES

Service des espaces verts  
Tél. 02 98 98 88 87  
espaces.verts@quimper.bzh  
www.quimper.bzh

### COMPOSTAGE ET PRÉVENTION DES DÉCHETS

Tél. 02 98 98 86 26  
compost@quimper.bzh

### POUR ALLER PLUS LOIN

www.quimper-tourisme.bzh  
www.sivalodet.fr  
www.quimper-orientation.fr  
www.jardinaunaturel.org  
www.jardinez.com  
www.tourismebretagne.com  
www.lpo.fr  
www.villes-et-villages-fleuris.com  
www.ecocert.fr  
www.bretagne-vivante.org

### CENTRE DE DOCUMENTATION SUR L'ENVIRONNEMENT

Conseil départemental du Finistère  
2, rue Théodore Le Hars, Quimper  
Ouvert au grand public, entrée libre  
Tél. 02 98 76 26 61

### LES AUTRES GUIDES ET BROCHURES

Disponibles en mairie sur [www.quimper.bzh](http://www.quimper.bzh)  
sur [www.quimper-bretagne-occidentale.bzh](http://www.quimper-bretagne-occidentale.bzh) :

- Je me mets au compostage
- Composter en habitat collectif
- Le guide des déchets végétaux
- Déchets, mode d'emploi
- Les canisites : présentation et mode d'emploi

### POUR ACCÉDER À LA CARTE INTERACTIVE :

<http://jardins.quimper.bzh>









# Kemper, kêr liorzh